Plan de la Ville de Cadix, sa Baie, et ses Environs.

Rédigé d'après une Carte très exacte et particulière.

Mises des Batteils chez Du Rapporteur Notte

PORT S.T MARIE

PORT ROYAL

ARSENAL DE CARACCA

S. CHARLES

ILE DE LÉON

ROTA

CADIX

Meridien

Les Cognades

Chateau de S.t Catherine

Les Pontelles

La Gallina

Les Dunettes

Les Gallures

Les Cabinas

Pierre de la Croix

Fondera

Lanterne de S. Sebastien

Chateau de Retapordo

Chateau de Puntales

Chateau de Puerto

Mole et Pointe de la Cantera

Isle de Sugre

Trois Gorda

Grande Route

Cadix

Longit. 6.h 14.m

Longit. 56.h 7.m

DESCRIPTION DE CADIX ET DE SES ENVIRONS.

CADIX.

A Rampart et Phare
B Couvent de S. Dominique
C Mole principal
D Pierre de la Galiere
E Boulevart de l'Alameda
F Boulevart de S. Philippe
G Mole de Port couvert
H Boulevart de la Candelaria
N Couvent du Carmite
J Boulevart du Bonete
L Chateau de S. Sebastin
M Observatoire Royal
O Point de Fuerza et Batterie des Cornes
P Batterie du premier acquedac
Q Batterie du second acqueduc
R Eglise de la Porte par terre ou S. Joseph
S Magasin de la poudre
T Moulin
V Pont sur le Canal
K Chateau de S. Catherine
N Porte de Terre

ILE DE LÉON.

A Magasin de la poudre
B Coulion des Marigers
C Fabrique de Sope
D Couvent du Carmine
E Quartier des gardes marinas
F Tour double
G Couvent de S. Franç.d et place des S. Croix
H Couvent de Relighieux
I Lepou pour les Bolas
J Place de la Ville
K Maison basse
L Eglise parroissiale
M Canal d'eau appellé Saporito
N Quartier des Batteillons
O Pont de Suazo
P Quartier Royal de l'Artillerie
Q Maison pour les Suazo
R Lieu où l'on va puiser l'eau
S Ecole pour l'Artillerie
T Magasin pour les vivres
Y Lazaret
X Maison blanche, ou Fabr.e pour les Bulcanos
Y Magasin de poudre pour du Marine
Z Moulin et Canal d'eau de la Fortera

S. CHARLES.

1 Place principale
2 Eglise
3 Maison du Capitaine General
4 Maison de l'Intendant
5 Prisiorerie
6 Quartier et hauteurs des Gardes de la Mar.e
7 Quartier des Dragons et Nassd.les Pilote
8 Hopital Royal
9 Quartier
10 Place de Sortie
11 Parcs
12 Mole
13 Route pour l'Ile
14 Route au pont de Suazo
15 Route pour Cadix

PORT ROYAL.

A Mole principale
B Eglise parroissial
C Mole de Galeres
D Pont de Bergue

ARSENAL DE CARACCA.

A Mole et porte principale
B Eglise
C Quartiers
D Parc d'Artillerie
E Cales de construction et bassins de Gr.
F Porte de terre
G Bassins pour mouiller les bois de cons.
H Fabrique des ancrages
I Reserves
J Quartier des condamnes

TROCADERO.

A Maison du Consulat
B Maison de la compagnie de Etrenne
C Moulin
D Bassin de Roi
E Magasin des fourrages et des denrées
F Forteresse de S. Joseph
G Lieu des Chaudrons

PORT S.T MARIE.

A Pont de Rampes
B Couvent de la Victoire
C Couvent de S. François
D Petite Eglise de N.S. de la guide
E Mole
F Fontaine où l'on puise l'eau pour Cadix

ROTA.

A Mole
B Chateau ancien
G Eglise parroissial

128

Note.

Les lignes de la Sonde qui sont angeés par les petites indigeoirs pour obser. et prendre ces y trouvent dans objets dignes d'observation, qui pour les mettrer on se devra qu'appliquer une règle aux mesures lignes.

Les numeres de la Sonde sont en pieds de Paris et Pouces.

La Sonde est reduite à la mer de la Baie, marée dans la quelle on a calculé la difference de Reds ad entre l'haute mer afin de connoitre la nouveauté de la profondeur de la Ville.

Echelle De milles De 60. au Degré

Echelle De Toises

Echelle De Mètres

S désigne Sable
R Rocher
P Pierre
PS Pointe de S. Ma
F Fange

c1790

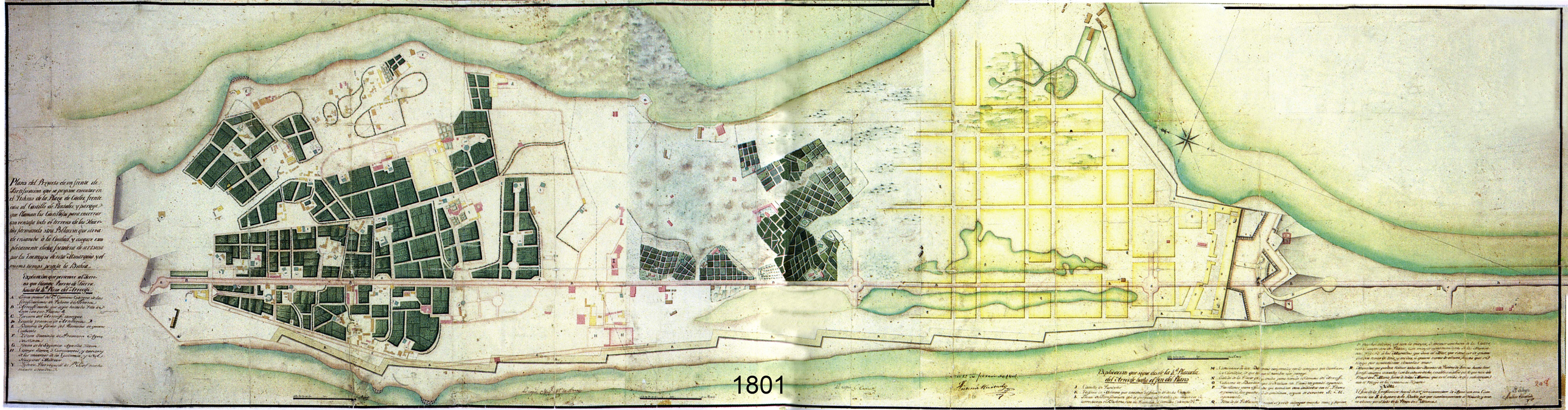
Plano del Proyecto de una frente de fortificacion que se propone executar en el Istmo de la Plaza de Cadiz frente a su Castillo de Santoña y puerta que llaman los Castillos para encerrar con ventaja todo el terreno de las Huertas formando una Poblacion que sirva de ensanche à la Ciudad y asegure con plenitud dicha fortaleza de sitios por los enemigos de esta Monarquia y al mismo tiempo proteje la Bahia.
Explicacion que precede al terreno que ocupan Puerta de Sevilla hasta la 2.a Plaza del Arrecife.
Explicacion que sigue desde la 2.a Plazuela del Arrecife hasta el fin del Plano
1801

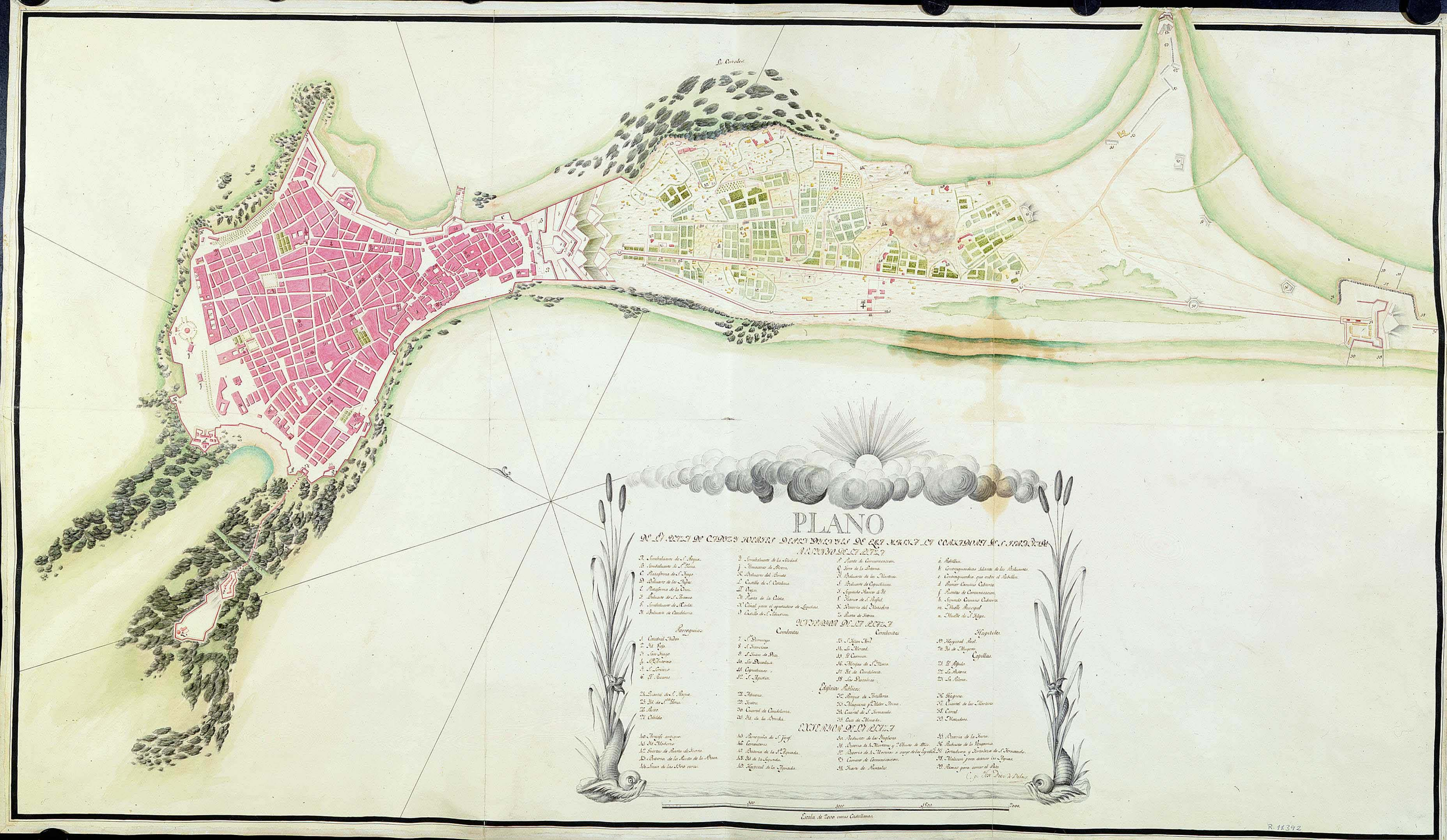
La Caraca
PLANO
Escala de 2000 varas Castellanas.
500
1000
1500
2000

R-11392

Plano General de las Manzanas y Calles del Barrio del Valon y Situacion del Edificio y Oficinas p.a el Establecim.to de Molinos de Pan con bombas de fuego

Nota y Explicacion

El Triangulo n.o 13 del Contorno del Edificio q.e se señala el 12 de Mayo Enfilaba uno de sus lados con la Calle del Errou, y asido forzoso reformar.lo y aun Amolarlo p.r dho lado en esta fha p.r no caver las Oficinas de Calderas &.a q.e p.r no haver llegado los Planos y Maquinarias no puede tenerse presente pues aun que hay Terrenos sobrantes acia el lado opuesto q.e mira a el Ospd.l N.tro como es forzoso observar la N.tra ord.n de las distancias de este Edificio no puede menos q.e la ampl.acion sea p.r la espalda y no p.r el frente que mira a el Ospd.l por las raz.nes dhas y p.r q.e el ensanche deve ser p.r el sitio donde van las Calderas p.r lo Cual p.r no Cau.sar disformidad con el saliente a. del Alineado de la Citada Calle del Errou dia el valon unas catorce v.as de ancho y como veinte y cinco de largo, resultando el total de dha Manzana la figura 22. y a su resultas se desfara echa Plazuela el restan.te terreno ha.ta las Casas q.e se labren en frente, con lo cual no aparecen umbrales en el pub.co legrando esta ermosura y diafanidad no siendo las Casas q.e se labren a el ancho de la calle con los q.e tambien se separaran de los sitios y Ogares del fuego de las Maquinas y p.a evitar rinconadas se haran dos echadas con rejas dejando lo restan.te del terreno de la espalda y cercados lleve en forma de Plazuela p.a el publico.

Sigue la explicacion.

Explicacion

1. Conducto antiguo cubierto q.e divide los Terrenos del Hospicio, y de los Molinos, ó Huerto de la Vinaja.
2. Manzanas labradas p.a el Juego del Balon y Hospital nuevo p.a el mal Venereo.
3. Manzanas labradas p.r Particulares de dos y tres Cuerpos
4. Calles y manzanas q.e pertenecen al Hospicio, y a otros.
5. Calles de la Rosa, y Lencadas del Hospicio, y Varios
6. Calle de S.n Rafael
7. Calle del Herrou q.e enfila con la espalda del Edificio.
8. Calles del Solano, y de Tres Hermanos
9. Calle nueva del Hosp.l ó del Sacramento prolongada p.a Oficinas
10. Hosp.l R.l y Oficinas nuevas de Carreria &.a
11. Plaza de la Reyna, ó del Hosp.l Real
12. Manzanas proyectadas p.a labrar Casas, y almacenes,
13. Manzana aislada distante su fachada del Hosp.l R.l mas de setenta y ocho v.as y las bombas ciento a el lado del Sur p.a la formacion del Edificio de Maquinas p.a molinos de Pan con Bombas de fuego, almac.s y Oficinas.
14. Plazer, ó patio, señalado entre el Hosp.l R.l y la obra de las Maquinas: Cadiz y Mayo 19 de 1801
15. Manzana vieja q.e se edifica y se rendra a uno y otro lado. p.a el maiorazgo &.a
16. Sitio p.a formar caso el mismo respecto la reforma de la manzana
17. Manzana que se labra para habitaciones de emsladores &.a y en el lado opuesto una parte igual p.a la simetria y enfilacion de Calles que bienen formadas por el Barrio del valon &.a
18. Calle del Solano q.e se abre p.a mas diafanidad publica sin perjuicio del establecim.to y ventilacion &
19. Igual parte de dha Calle q.e deve prolongarse por los terrenos del lado opuesto hasta salir al Campo segun el Plano general.
20. Verjas y vidrieras q.e han de cerrar el Jardin ó Patio anchando la Calle entre el Hospital N.tro otro tanto de lo q.e tiene esp.r p.r lo labrado.
21. Tapiage medianero con el Terreno de los Molinos.
22. Total de la figura y sitio q.e ocupa el edificio de los Molinos Vombas y Calderas de las Maquinas p.a moler pan segun la reforma y habiendo sido v.r la espalda q.e coge a la calle del Errou
23. Plazuelas q.e quedan entre el mayor saliente del edificio y las Casas.
24. Calles q.e enfilan las de las Manzanas laterales a el edificio dejando el y una media. B.

Cadiz Agosto 31 de 1807.

Lebanado p.r el Ofic.l de ulterior de la N.tra de S.n Fernando 2.o de esta Ciudad

Fernando Toca Mayordomo

Joseph Carrasco

Escala de 50. vas Cast.s

1807

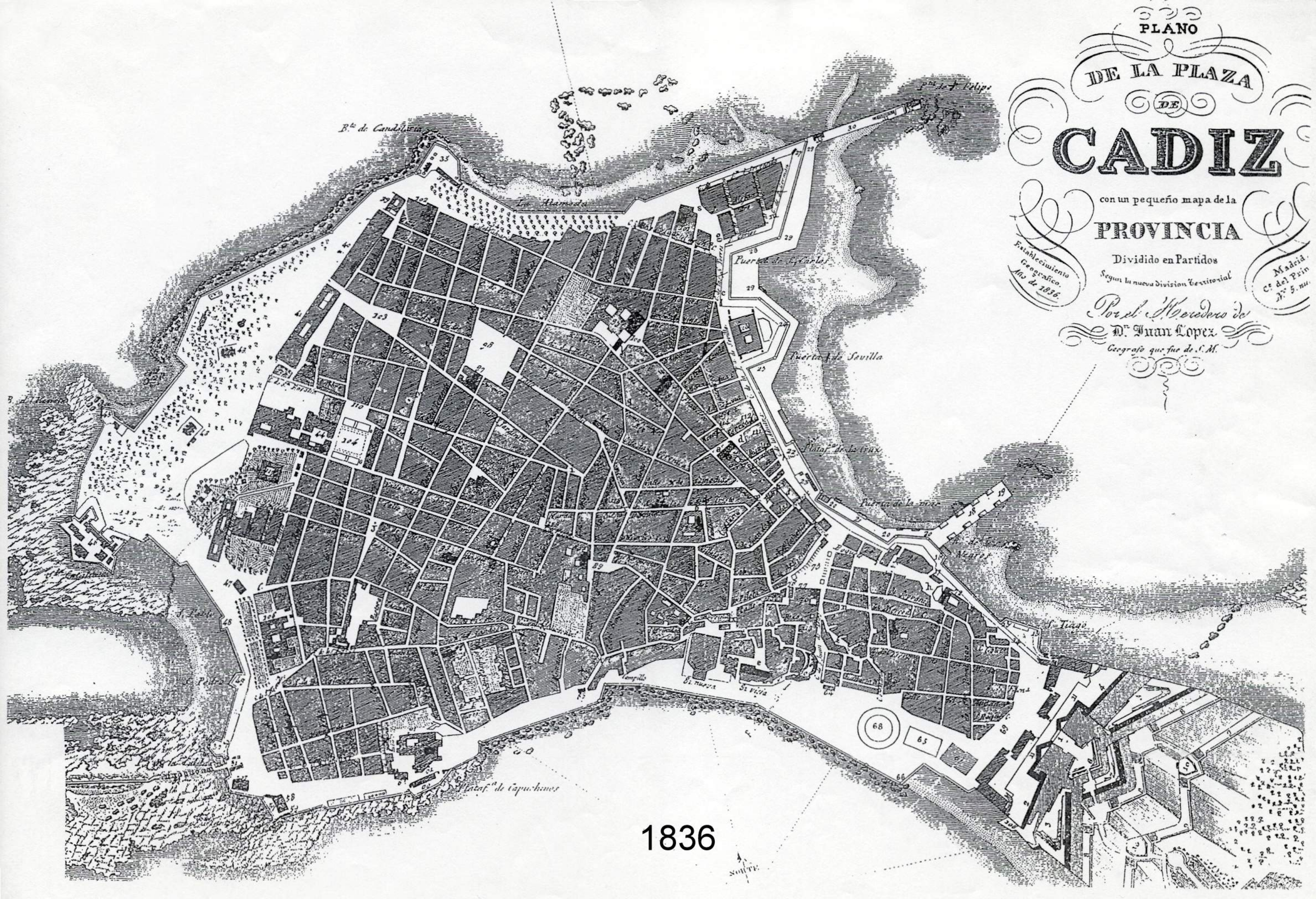
PLANO
DE LA PLAZA
DE
CADIZ
con un pequeño mapa de la
PROVINCIA
Dividido en Partidos
Segun la nueva division Territorial
Por el Heredero de
Dn. Juan Lopez
Geografo que fue de S. M.
Establecimiento Geografico. Año de 1836.
Madrid. Cª del Prin. Nº 5. nue
B.ta de Candelaria
La Alameda
Puerta de S.t Carlos
Puerta de Sevilla
Platafª de la Cruz
Puerta de la Mar
Mercado
S. Tiago
Compillo
El mercado
S.t Vicente
Platafª de Capuchinos
68
65
NORTE

1836

1849

Nº I

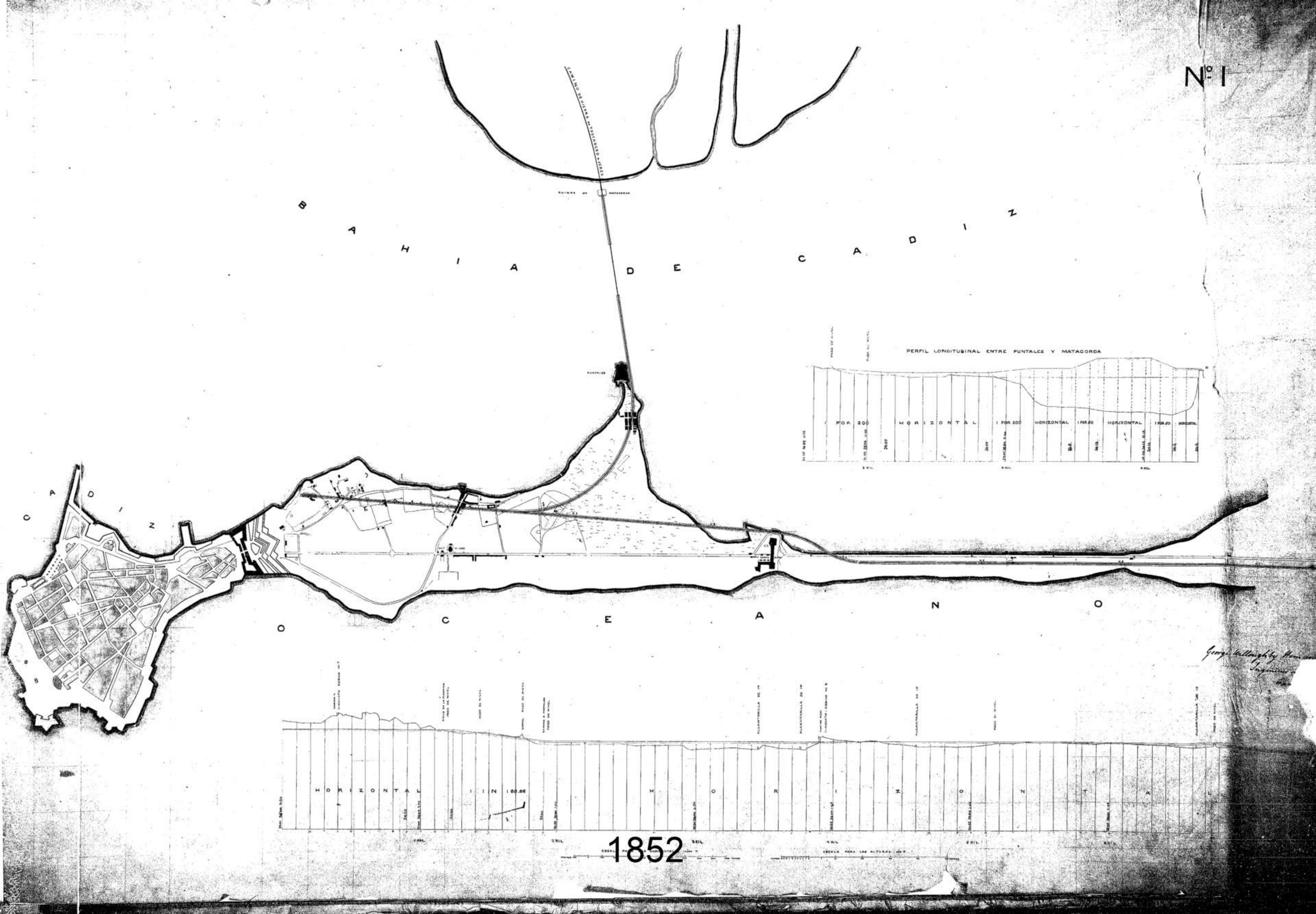
BAHIA DE CADIZ
CADIZ
OCEANO
PUNTALES
PERFIL LONGITUDINAL ENTRE PUNTALES Y MATAGORDA
1 POR 200
HORIZONTAL
1 POR 20
HORIZONTAL
1 POR 20
HORIZONTAL
1 POR 20
HORIZONTAL
HORIZONTAL
1 IN 100.00
HORIZONTAL

1852

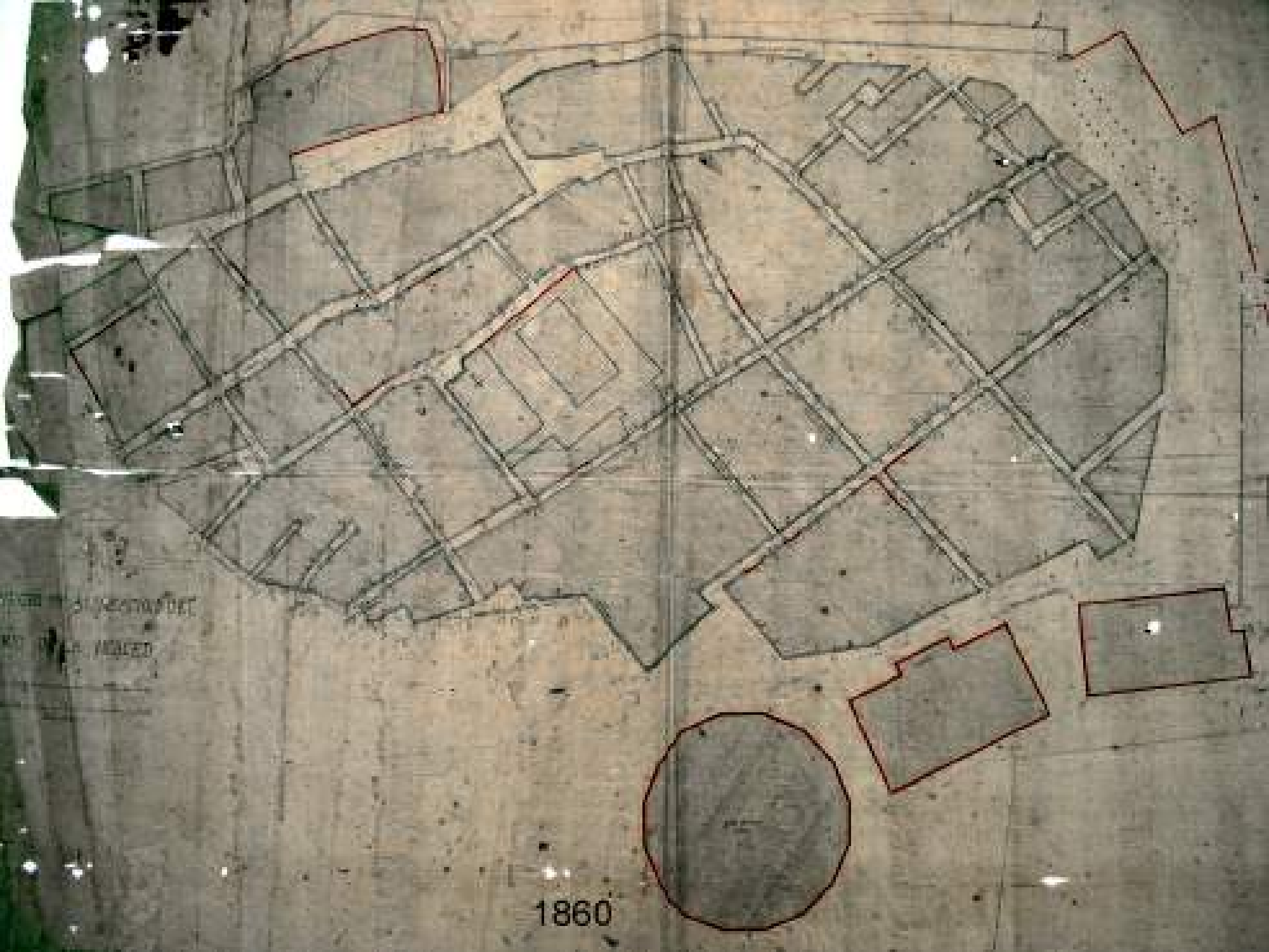

1860

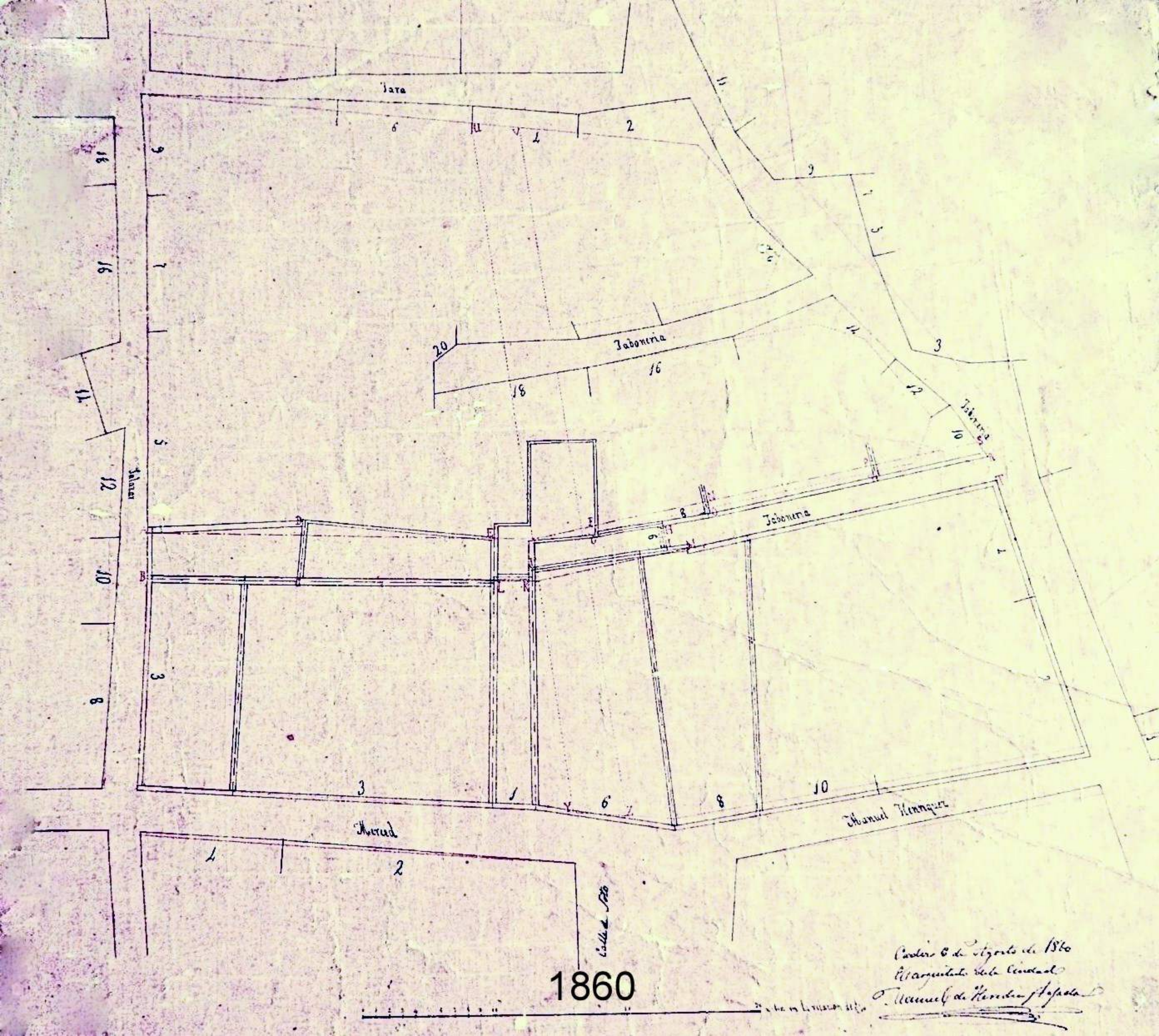
Jabonería
Jabonería
Jabonería
Jabonería
Jabonería
Jabonería
Manuel Henriquez
Calle de Pelo
1860
Cadiz 6 de Agosto de 1860
El Arquitecto de la Ciudad
Manuel de Hendaya y Ayala

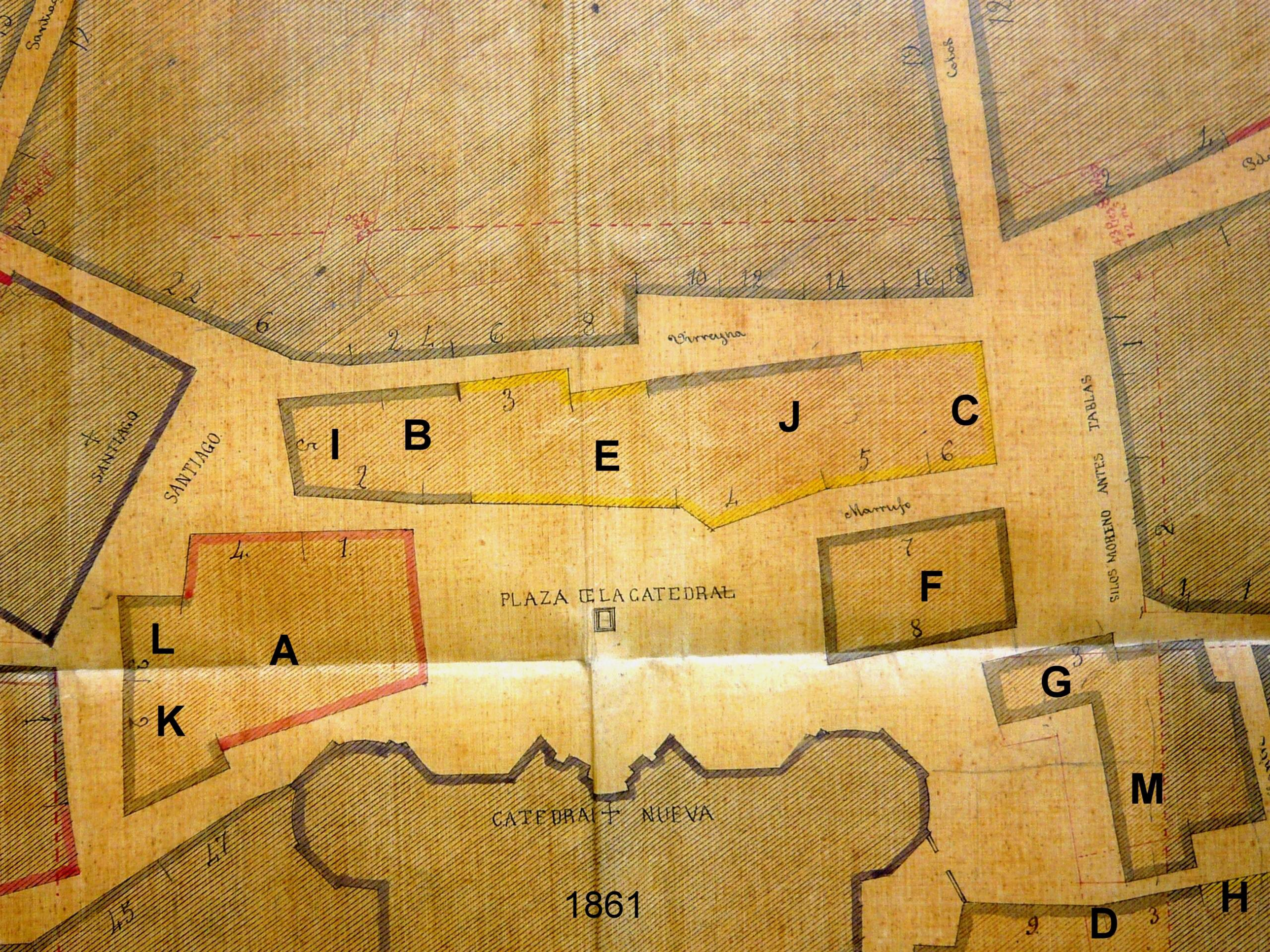
Santiago
Cobos
Virreyna
SANTIAGO
SANTIAGO
TABLAS
ANTES
SILOS MORENO
Marrufo
PLAZA DE LA CATEDRAL
CATEDRAL NUEVA
I
B
E
J
C
L
A
K
F
G
M
H
D
1861

4
C. 32
Nº 74

NUEVO PLANO
DE
CADIZ
levantado y nuevamente corregido
por
Jorge Wassermann
Topografo
Instituto Geográfico
Biblioteca
Alameda
Baluarte de Candelaria
Parque de Ingenieros
Salon de Cristina
Punta de San Felipe
Bateria de San Felipe
Semi Baluarte
Delicias
Paseo de las
Pabellones de Artilleria
Cuartel y Pab.s de la Bomba
Pabellones de Candelaria
Almacen de Polvora
Plaza de la Constitucion
Plaza de Mina
Hospital Central y Facultad de Medicina y Cirujia
Plaza del Progreso
Plaza de San Fernando
Plaza del Baloo
Plaza de los Barquillos de Lope
Castillo de Sta Catalina
LA CALETA
Puerta de la Caleta
Los Martires
Recinto del Sur
Plataforma de Capu
Flanco de Capuchinos
Flanco de Sta Rafael
Pl.a de Los Descalzos
Pl.a de la Libertad
Pl.a de Sta Elena
Pl.a de Sta Maria
Pl.a de Sta Ana
Pl.a de Sta Rosa
Pl.a de Sta Cruz
Pl.a de Sta Clara
Pl.a de Sta Cruz
Pl.a de Sta Cruz
Pl.a de Sta Cruz

Provincia de Cádiz

Ante-proyecto de Circo-Teatro

Zona en que esta comprendido el Circo-Teatro

Ciudad de Cádiz

Nº 1.



1866

EL ARQUITECTO DEL DISTRITO DE CADIZ

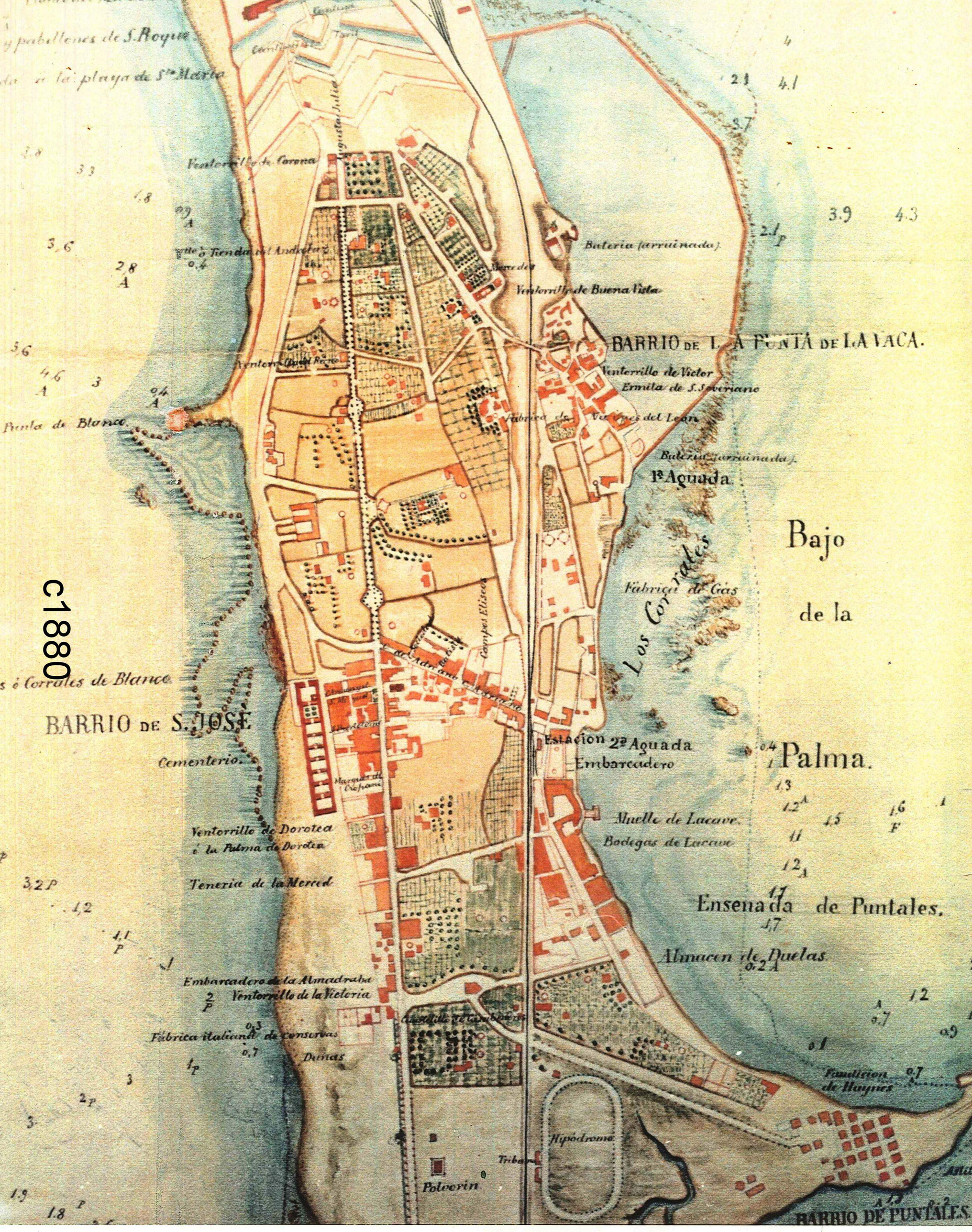
y pabellones de S. Roque
da á la playa de Sta Marta
Ventorrillo de la Corona
Tienda del Andaluz
Bateria (arruinada)
Ventorrillo de Buena Vista
BARRIO DE LA PUNTA DE LA VACA.
Ventorrillo de Victor
Ermita de S. Severiano
Fábrica de Vapores del Leon
Bateria (arruinada)
1ª Aguada
Bajo
de la
Palma.
Fábrica de Gas
Los Corrales
Punta de Blanco
s ó Corrales de Blanco
BARRIO DE S. JOSE
Cementerio.
Estacion 2ª Aguada
Embarcadero
Muelle de Lacave.
Bodegas de Lacave
Ensenada de Puntales.
Almacen de Duelas
Ventorrillo de Dorotea
ó la Palma de Dorotea
Teneria de la Merced
Embarcadero de la Almadraba
Ventorrillo de la Victoria
Fábrica italiana de conservas
Dumas
Fundicion de Haynes
Hipódromo
Polvorin
BARRIO DE PUNTALES.

c1880

PLANO DE LOS TERRENOS QUE SE DESEAN CONQUISTAR AL MAR

Y QUE ACOMPAÑA A LA SOLICITUD

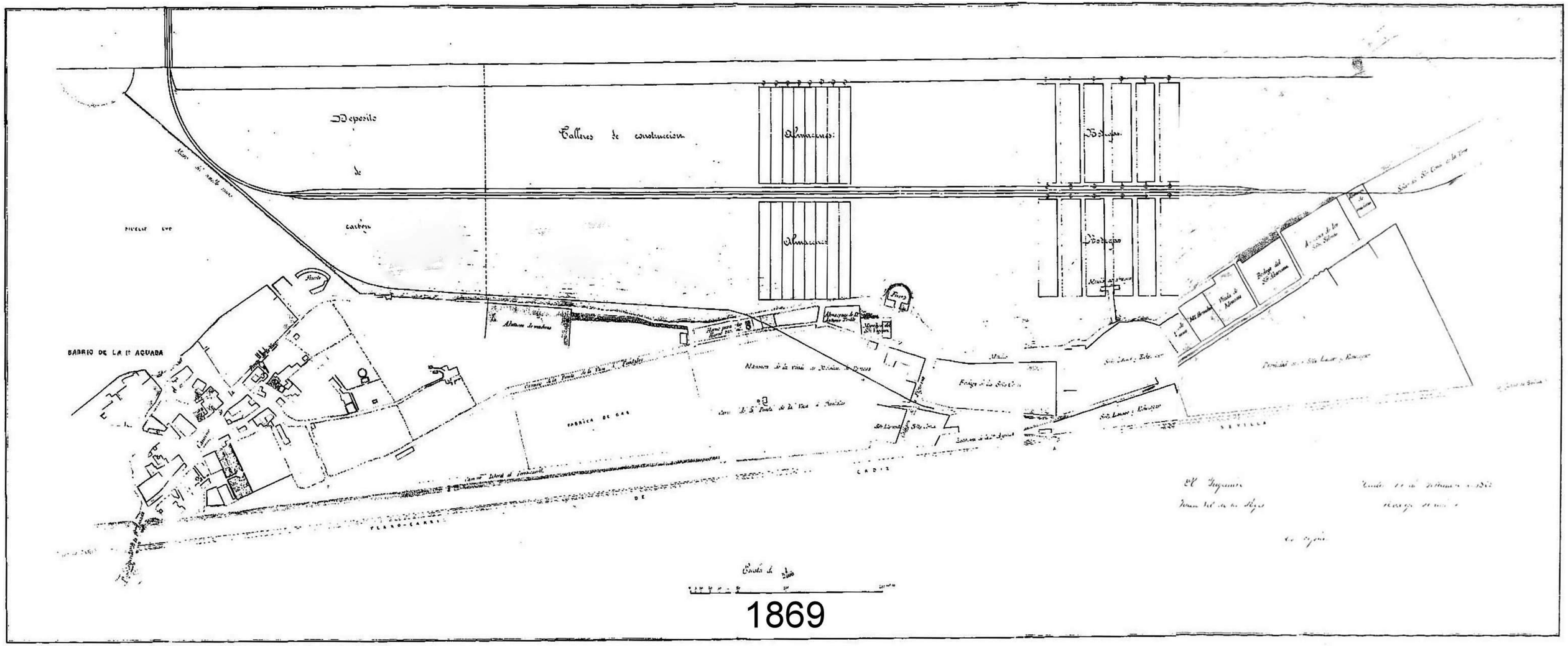

1869

Vendese en casa del Editor, Litogr. Alemana.
Murguia 23, Cadiz.

1
2
3
4
5
6
7
8
9
1: Plaza de la Merced
2: Plaza de la Catedral
3: Cabildo y su entorno
4: Plaza de Candelaria
5: Mercado y parque de Salud
6: Franciscanos y plaza de Mina
7: Corralón de los carros
8: Plaza de San Fernando y Gran Teatro
9: Palillero y teatro Principal
Cádiz S. XIX
La reforma interior.

ALAMEDA DE APODACA

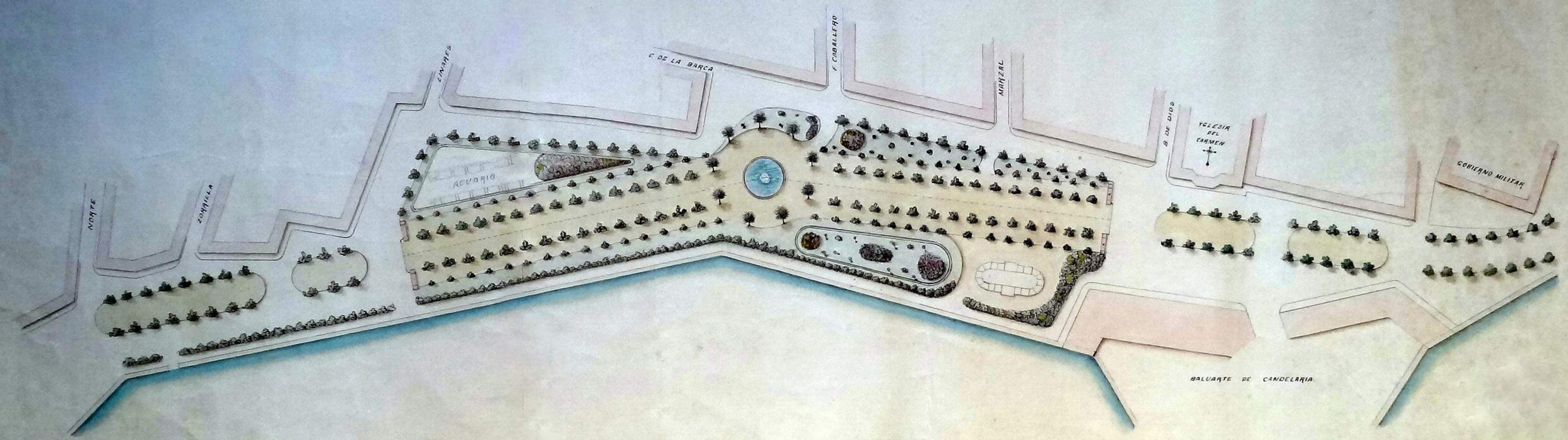

Escala de 0'002 por metros

1895

Es copia del formado por D. Ramon Rivas
Cadiz 20 Febrero 1895

ARCHIVO CÁDIZ

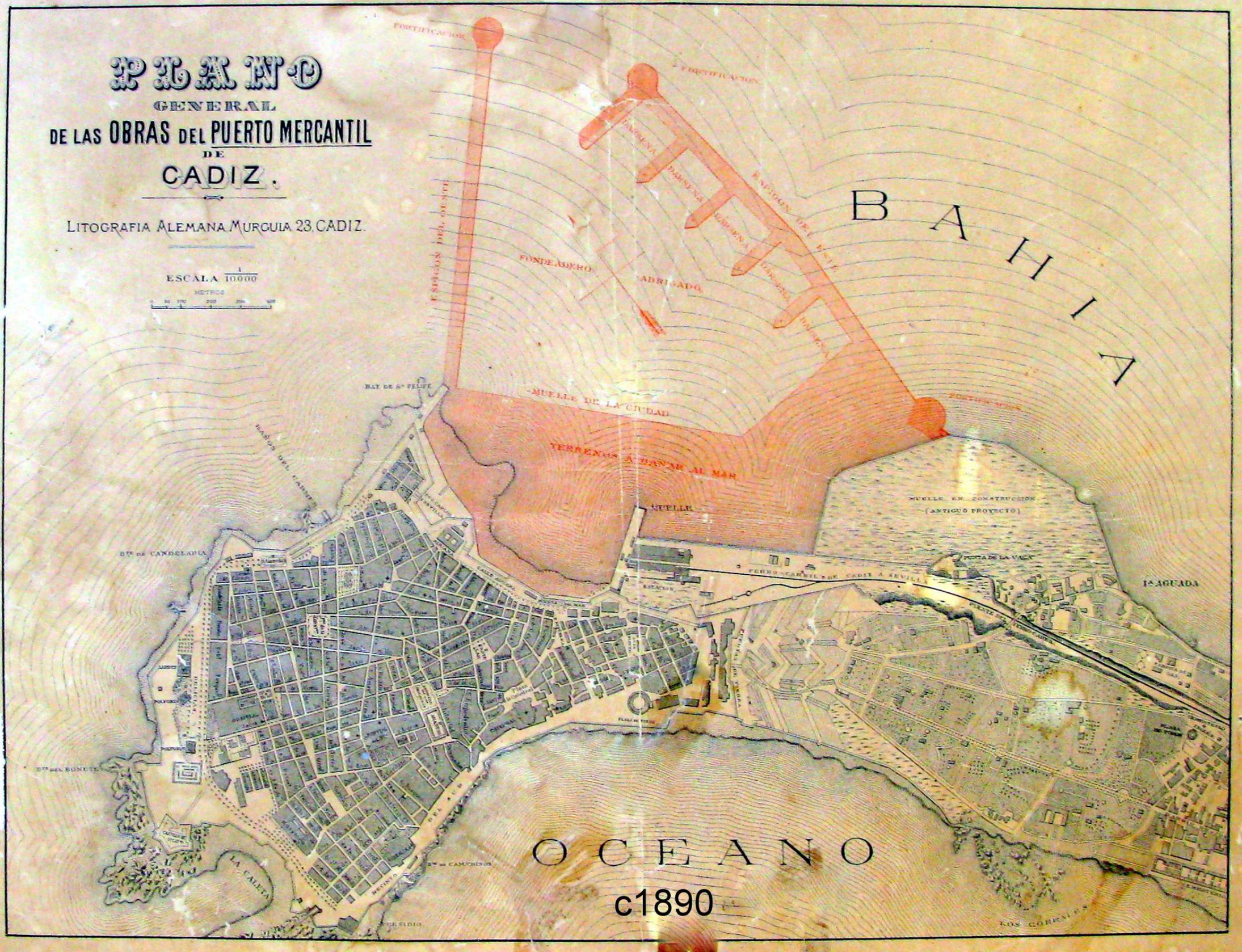
PLANO
GENERAL
DE LAS OBRAS DEL PUERTO MERCANTIL
DE
CADIZ.
LITOGRAFIA ALEMANA MURGUIA 23. CADIZ.
ESCALA 1/10000
METROS
FORTIFICACION
2ª FORTIFICACION
DARSENA
DARSENA
DARSENA
DARSENA
ESPIGON DEL ESTE
ESPIGON DEL OESTE
FONDEADERO
ABRIGADO
BAHIA
BAT. DE Sn FELIPE
MUELLE DE LA CIUDAD
TERRENOS A GANAR AL MAR
MUELLE
MUELLE EN CONSTRUCCION
(ANTIGUO PROYECTO)
PUNTA DE LA VACA
FERRO-CARRIL DE CADIZ A SEVILLA
ESTACION
1ª AGUADA
BTE. DE CANDELARIA
BTE. DEL BONETE
BTE. DE CAMOCHINOS
LA CALETA
OCEANO
LOS CORONELES
c1890

PLANO

del estado actual de los terrenos y edificaciones

EN

Extramuros

DE

CÁDIZ

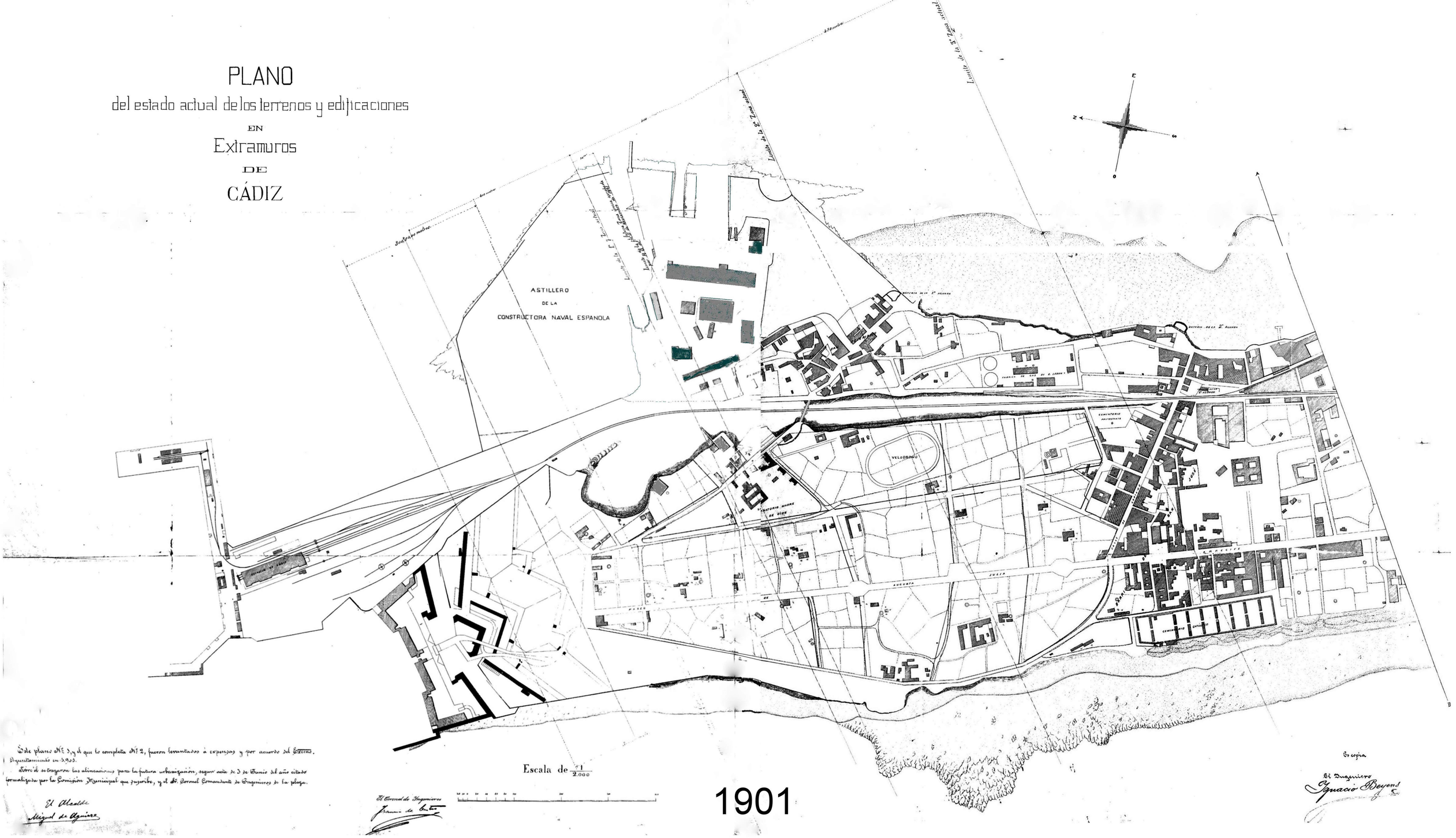

Este plano Nº 1, y el que lo completa Nº 2, fueron levantados á expensas y por acuerdo del Excmo. Ayuntamiento en 1.901.

Sobre él se trazaron las alineaciones para la futura urbanización, según acta de 7 de Junio del año citado formalizada por la Comisión Municipal que suscribe, y el Sr. Coronel Comandante de Ingenieros de la plaza.

El Alcalde
Miguel de Aguirre

El Coronel de Ingenieros
Francisco de Cueto

Es copia
El Ingeniero
Ignacio Beyens

PLANO
DE
CADIZ
ARTILLERIA
DE LA
INFANTERIA NAVAL ESPAÑOLA
Escala de

1901

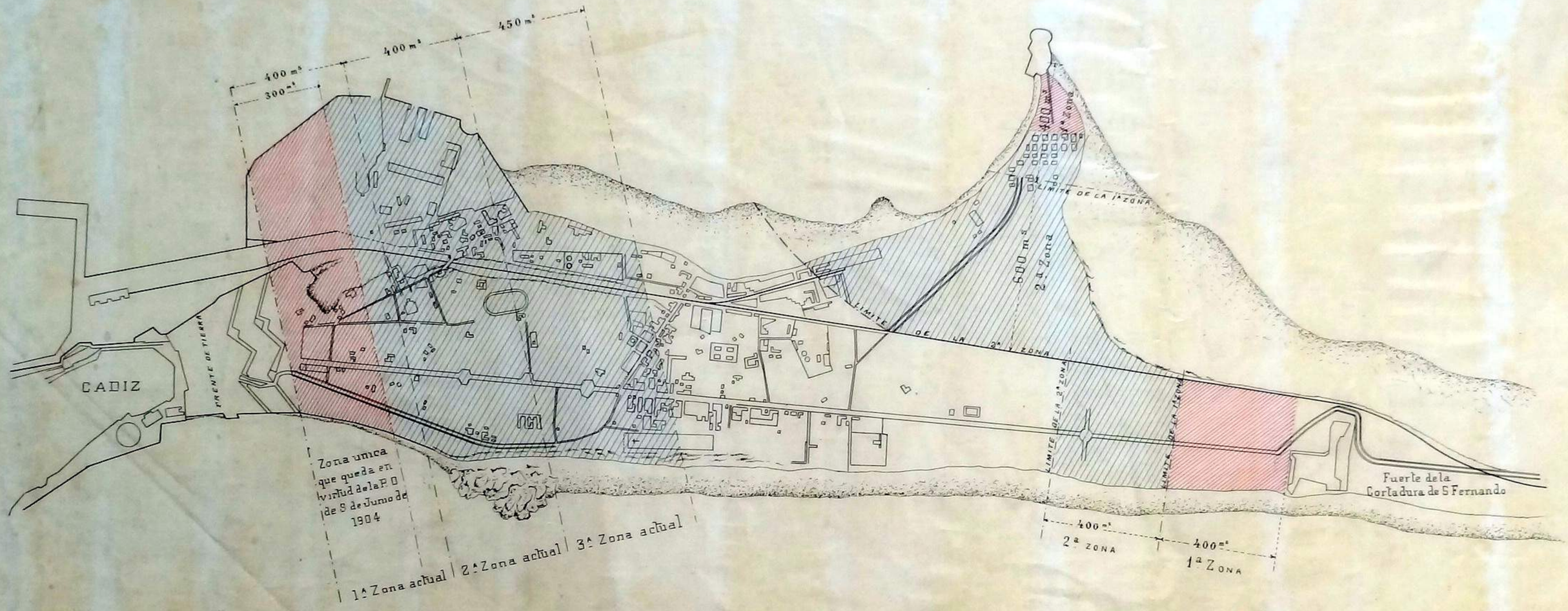

Escala - $\frac{1}{10.000}$

Notas - La parte de carmin indica la zona ultimamente aprobada por Real Orden de 8 de Junio de 1904.

La de azul indica la que subsistia anteriormente á la aprobada.

G. 1
n. 135

1904

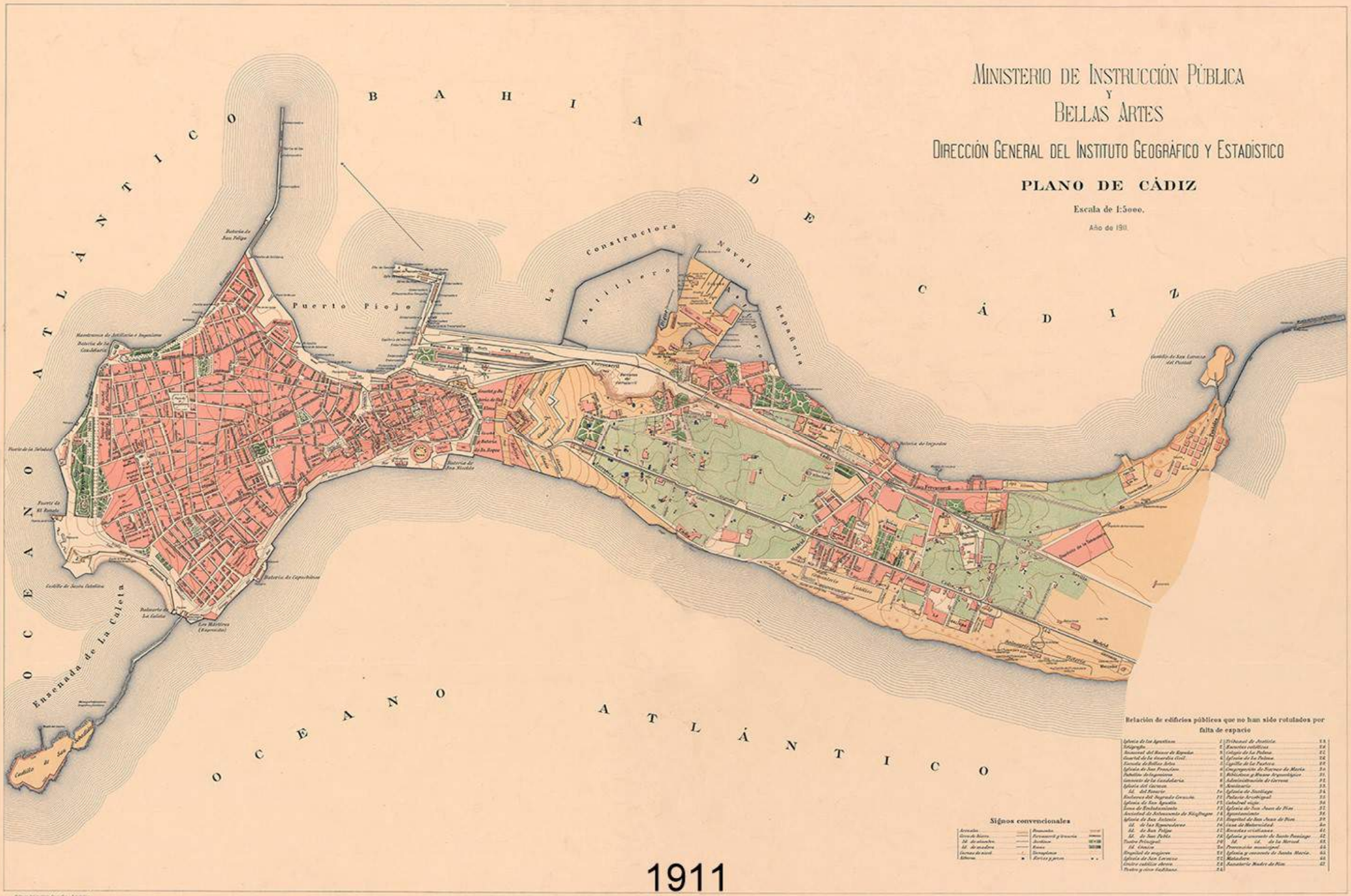
Ministerio de Instrucción Pública y Bellas Artes
Dirección General del Instituto Geográfico y Estadístico
PLANO DE CÁDIZ
Escala de 1:5000.
Año de 1911.
Océano Atlántico
Bahía de Cádiz
Puerto Pesquero
Ensenada de La Caleta
Constructora Naval Española
Astillero
Ferrocarril
Cádiz
Relación de edificios públicos que no han sido rotulados por falta de espacio
Signos convencionales

1911